

# Carnet de route TVP 2026



## Crédits & Contact

Patrice PICHOT : 06 29 07 89 30  
Bruno LOURDEAU : 06 40 13 07 46  
E-Mail : [lencloitrejc86.tvp@gmail.com](mailto:lencloitrejc86.tvp@gmail.com)  
Site Lencloître JC 86 : <http://www.lencloitrejc86.com>



Auchan Supermarché  
St Genest d'Ambière



L



AGENTS DE LA VIENNE



Merci à nos partenaires du TVP 2026



Départ : 8h00 Lenclotre

Arrivée : Lenclotre

Distance : 1,736 Km

Prologue – Relais 2 / 3 coureurs au choix

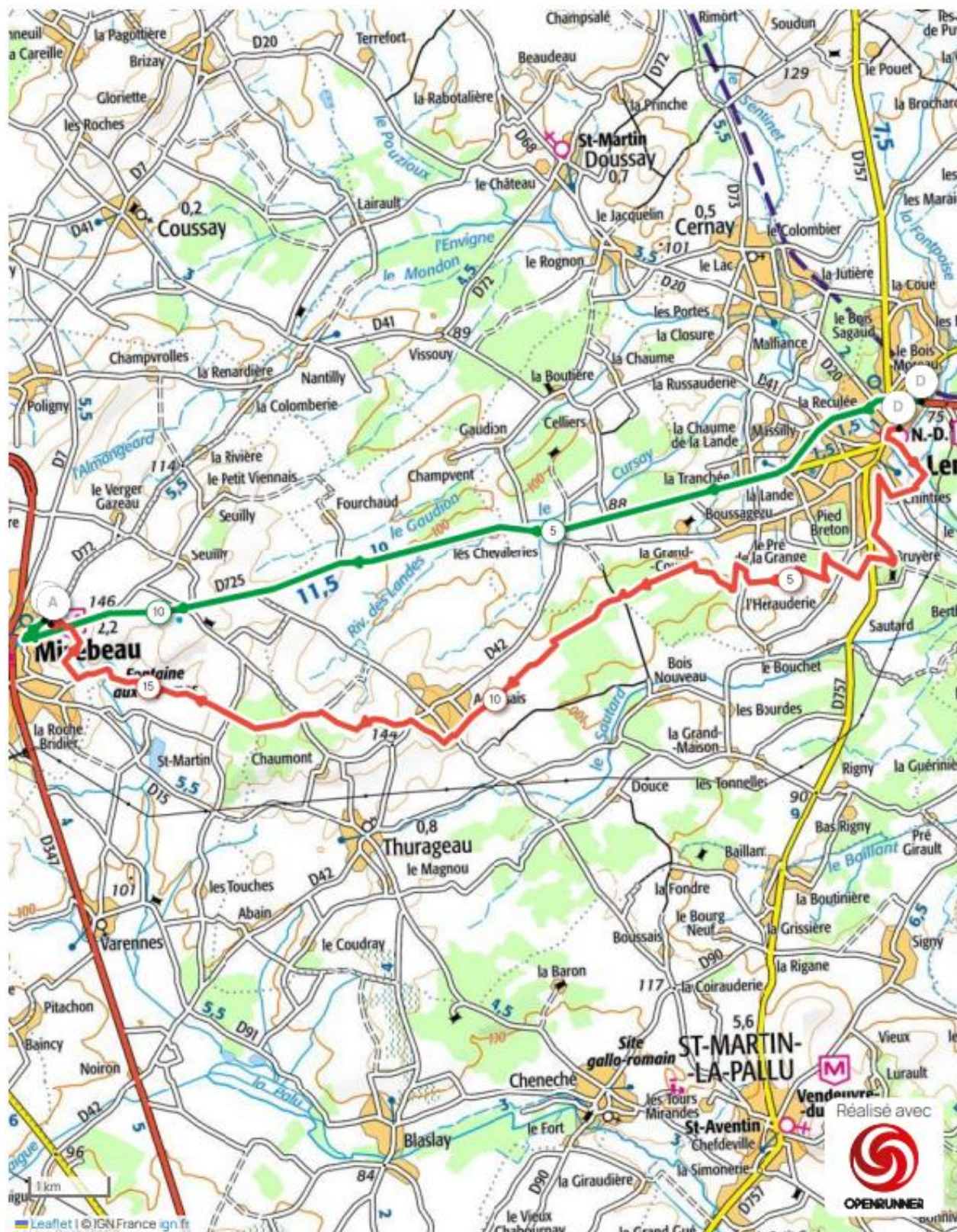


### ***ITINÉRAIRE BIS***

Pas d'itinéraire bis – Aucun véhicule ni vélo sur le circuit

|  | Dir     | Tt Dist | Itinéraire                         |
|--|---------|---------|------------------------------------|
|  | Depart  | 0       | 8h00 Lenclouire - Parc du Pontreau |
|  | Arrivée | 1736    | Lenclouire - Parc du Pontreau      |

Départ : 8h35 Lencloître  
Arrivée : stade Mirebeau  
Distance : 14,414 Km  
Étape Nature Coureur-se A



### *ITINÉRAIRE BIS*

Suivre le tracé en vert sur la carte.

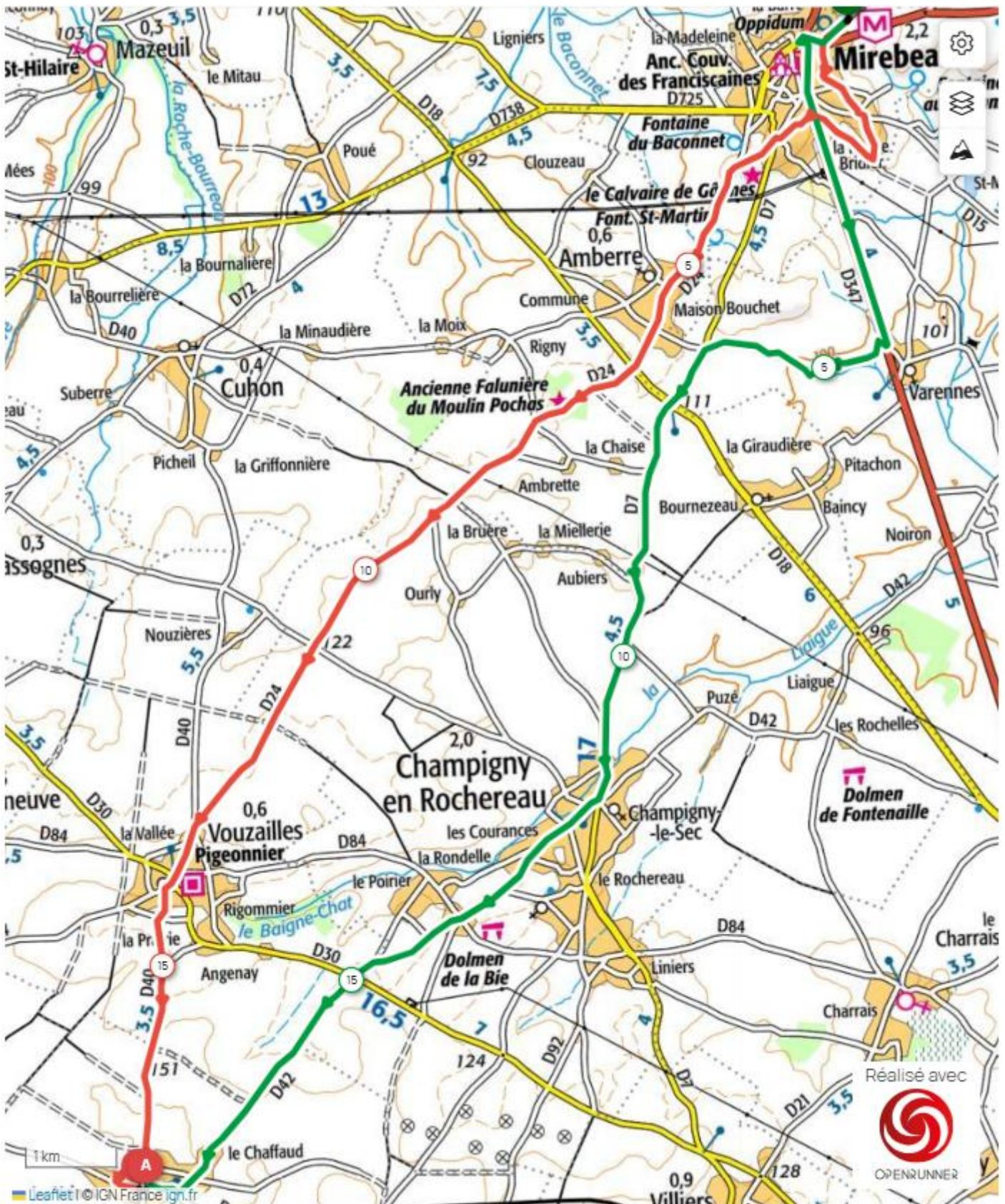


Départ 10h05 : Mirebeau

Arrivée : Maillé

Distance : 17,804 Km

Étape Spéciale Coureur-se B



### *ITINÉRAIRE BIS*

Suivre le tracé en vert sur la carte.

| Dir     | Tt Dist | Itinéraire   |
|---------|---------|--|
| Depart  | 0       | Mirebeau - Stade Continuez sur Rue René Mabileau, D 72                                       |
| ←       | 354     | Stop tout Droit sur Rue Émile Zola " Jardin Ninie"   |
| ←       | 720     | Tournez à gauche sur Rue des Gruges  |
| ↗       | 969     | Restez sur la droite sur Rue des Gruges  |
| ↖       | 1291    | Au Rond point 2ieme Sortie à gauche sur Rue de Thurageau, D 15 , Direction Auberge St Martin |
| →       | 1367    | Tournez à droite sur Rue du Pas Martin   |
| ↘       | 1876    | Tournez à droite Rue des cyprès - Toutes directions  |
| →       | 2677    | Au CLP ( Cimetiere ) tout droit Avenue du Général de Gaulle                                  |
| ←       | 2738    | Puis tournez à gauche sur Rue Aliénor d'Aquitaine  |
| ↗       | 2800    | Suivre à Droite puis tout droit direction EPHAD  |
| ←       | 3220    | Tournez à gauche sur Rue Curie, D 7 Direction Vouillé  |
| →       | 3297    | Tournez à droite sur Rue Curie Direction Amberre   |
| ↖       | 3787    | Stop - Tournez à gauche sur D 24   |
| ⊙       | 5473    | Stop - Continuez Toujours Tout Droit D24 Pdt 8,5KM direction Vouzailles                      |
| Panneau | 13000   | Vouzailles   |
| ⊙       | 13500   | Stop Tout Droit (Dans vouzailles)  |
| ←       | 14131   | Tournez à gauche sur Route de Maille, D 40   |
| ↗       | 14,4    | Tout Droit   |
| →       | 17022   | Tournez à droite sur Rue de la Vigne du Moulin, à l'entrée de Maillé                         |
| ←       | 17531   | Tournez à gauche sur Rue Marcel Gazeau, C 2  |
| Arrivée | 17804   | Maillé - Eglise à Droite & Bibliothèque  |

## / !\ Saut de Puce pour Départ Prochaine étape Lac d'Ayron

| Dir     | Tt Dist | Itinéraire VOITURE                                 |
|---------|---------|--|
| Depart  | 0       | Maillé   |
| ←       | 100     | Stop à droite Direction AYRON                      |
| ←       | 1000    | Stop Tout Droit Rue de Maillé                      |
| ↗       | 1300    | Stop Tout droit D27 Latillé /!\ Traversez la RN149 |
| Arrivée | 1600    | A Gauche Plan d'eau pour le départ                 |

Départ 11h45 : Ayron

Arrivée : Curzay sur vonne

Distance : 21,375 Km

Étape Spéciale Run & Bike Coureur-se C



### ***ITINÉRAIRE BIS***

Suivre le tracé en vert sur la carte.

| Dir     | Tt Dist | Itinéraire  |
|---------|---------|---|
| Depart  | 0       | Ayron - Lac d'ayron   |
| ↙       | 150     | Tournez à gauche sur Route de Latillé, puis à gauche D 27 Latillé   |
| Panneau | 3000    | Latillé   |
| →       | 4297    | Stop - Tournez à droite sur Avenue du Poitou, D 62 Direction Saint Maixant                                |
| ←       | 4350    | Tournez à gauche sur Rue de la République, D 27 Direction Colombiers                                      |
| →       | 4723    | Stop - Tournez à droite sur Rue Georges Clemenceau  |
| ↖       | 4919    | A La croix Tournez à Gauche Rue de la Borne aux Moines  |
| ⊙       | 5800    | Au Stop Tout Droit " La borne aux Moines "  |
| ↗       | 9057    | Restez sur la droite  |
| ↖       | 9162    | Restez sur la gauche  |
| →       | 10098   | Au CLP - Tournez à droite sur D 21  |
| ⊙       | 11000   | Lavausseau  |
| ②       | 11234   | Au rond-point, prenez la 2nd sortie Direction Benassay puis Au Stop - Tournez à droite sur Grand'Rue, D 6 |
| ↗       | 11899   | Tournez légèrement à droite sur Rue de l'Église, D 6 Direction Vasles                                     |
| ←       | 11937   | Tournez à gauche sur Rue des Tanneurs, D 21 Route de Jazeneuil / Rouille                                  |
| ↗       | 12500   | Tout Droit D21  |
| →       | 14661   | Tournez à droite Ld " La Bergeonnere" - Grassais  |
| ←       | 17196   | Tenir la Gauche   |
| →       | 17406   | Stop - Tournez à droite sur D 3   |
| ←       | 18802   | Tournez à gauche sur Route de Curzay aux Pierres Brunes, C 4  |
| ↖       | 20214   | Restez sur la gauche sur Route de Curzay aux Pierres Brunes, C 4  |
| ↖       | 20985   | Stop à gauche sur Route de Lombardie  |
| ⊙       | 21000   | Curzay  |
| →       | 21349   | Tournez à droite sur Place de l'Église  |
| Arrivée | 21375   | Curzay sur Vonne - Mairie   |

## **/ ! \ Départ prochaine étape de l'école**

**Les voitures doivent sortir à droite de la place de l'église**

**Au Stop tourner à droite à 200m Direction Rouillé D140**

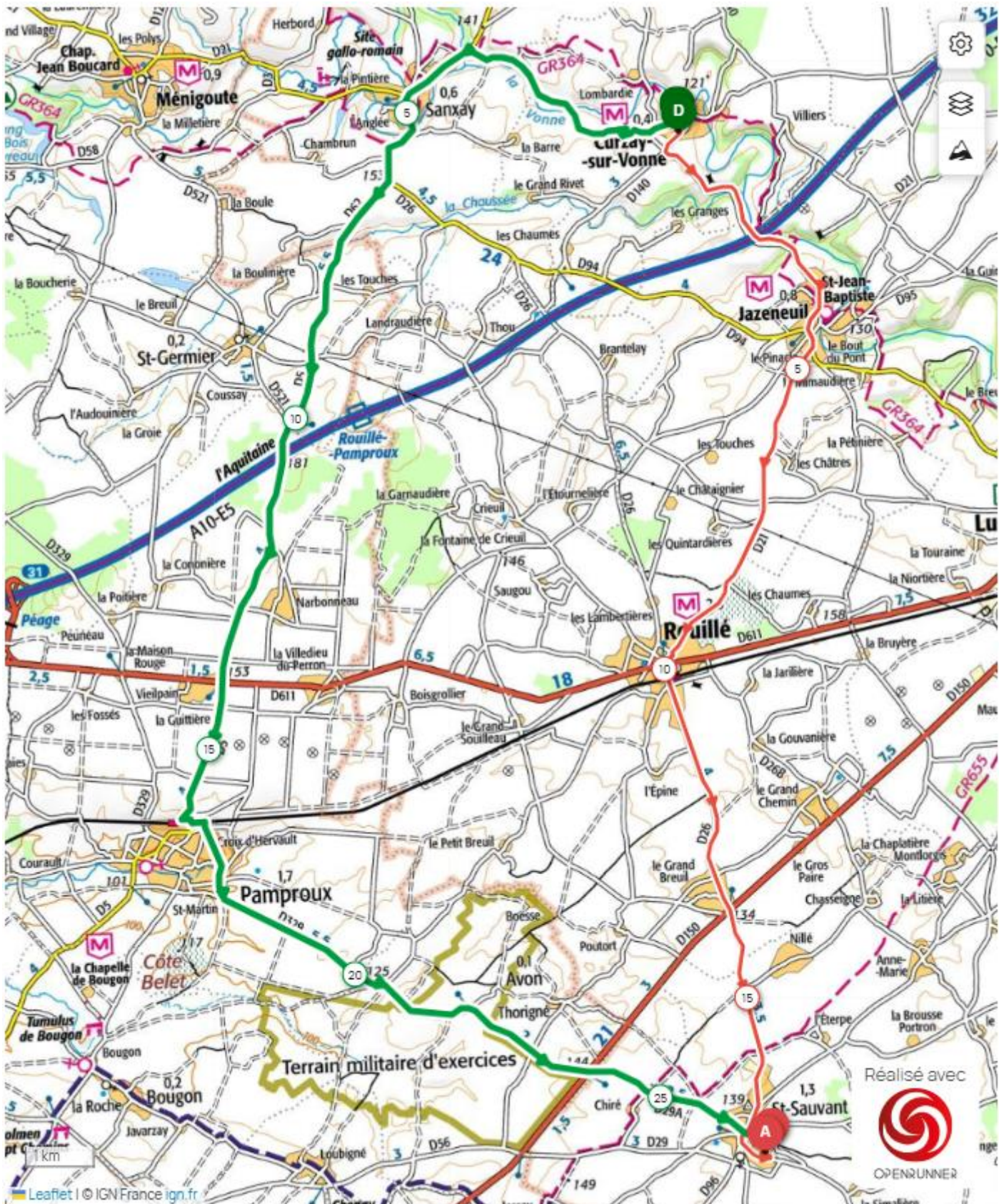
**Suivre à droite puis à droite « Ecole »**

Départ 13h40: Curzay sur Vonne

Arrivée : Saint Sauvant

Distance : 17,723 Km

Étape Spéciale Coureur-se D



### *ITINÉRAIRE BIS*

Suivre le tracé en vert sur la carte.

| Dir     | Tt Dist | Itinéraire  |
|---------|---------|---|
| Depart  | 0       | Curzay sur Vonne - Devant ecole   |
| →       | 75      | Stop - Tournez à droite sur Route de Rouillé, D 140                                 |
| ←       | 373     | Tournez à gauche sur Route de Curzay Direction Château de curzay, Jazeneuil, C 2    |
| ⊙       | 3704    | "Jazeneuil"   |
| →       | 4030    | CLP - Tournez à droite sur Rue du Vieux Château, D 21- Lusignan                     |
| ←       | 4351    | Tournez à gauche sur Rue Mélusine, D 94 - Direction Rouillé                         |
| →       | 4635    | Tournez à droite sur Rue de l'Atlantique, D 21 - Rouillé                            |
| ⊙       | 9200    | Rouillé   |
| ②       | 9659    | Au rond-point, prenez la 3ième sortie vers Rue des Sinsots                          |
| →       | 9721    | puis tournez à droite sur Place du Puits  |
| ←       | 9922    | Tournez à gauche sur Rue Romaine, D 26  |
| ⊙       | 9935    | Au Stop Tout Droit D26 - Saint Sauvant  |
| ↗       | 12700   | Tout Droit  |
| ⊙       | 13000   | "Le Grand Breuil"   |
| ↗       | 13600   | Au Stop Tout Droit - D26 Saint Sauvant  |
| ⊙       | 15900   | Saint Sauvant   |
| ⊙       | 17200   | Au Rond Point 3 ieme Sortie Direction Stade   |
| Arrivée | 17723   | Saint Sauvant - Stade à gauche chemin vers le stade - Arrivée devant les vestiaires |

## /!\ Voiture

**17,3 KM Prendre à Gauche rue d'Aznalcollar**  
**17,4 à droite Rue des Metives – Stade**

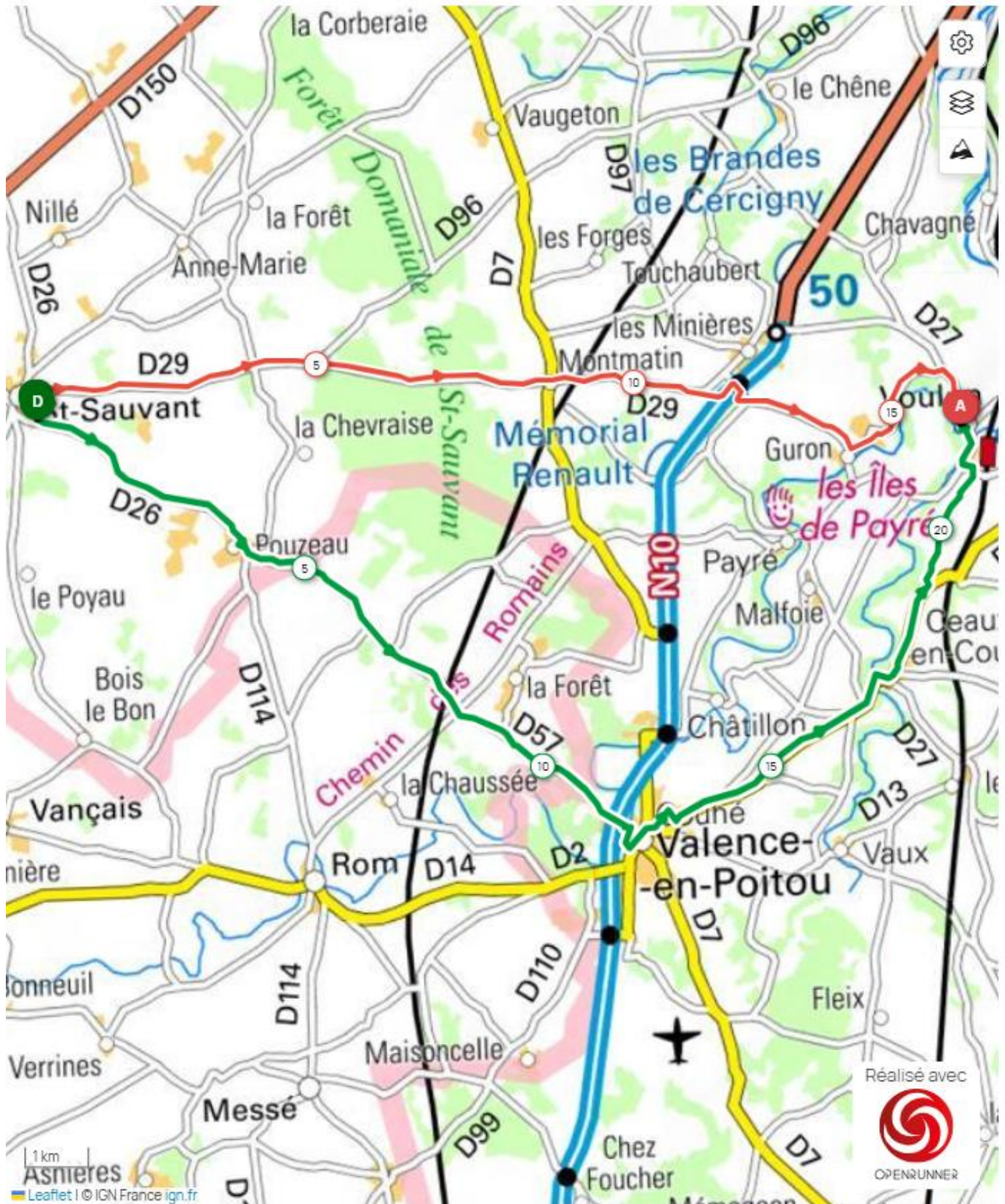
**Le Portail du stade sera Ouvert**  
**se garer le long du stade Rue BelleRoche**

Départ 15h20 : Saint Sauvant

Arrivée : Voulon

Distance : 17,152 Km

Étape Spéciale Coureur-se E

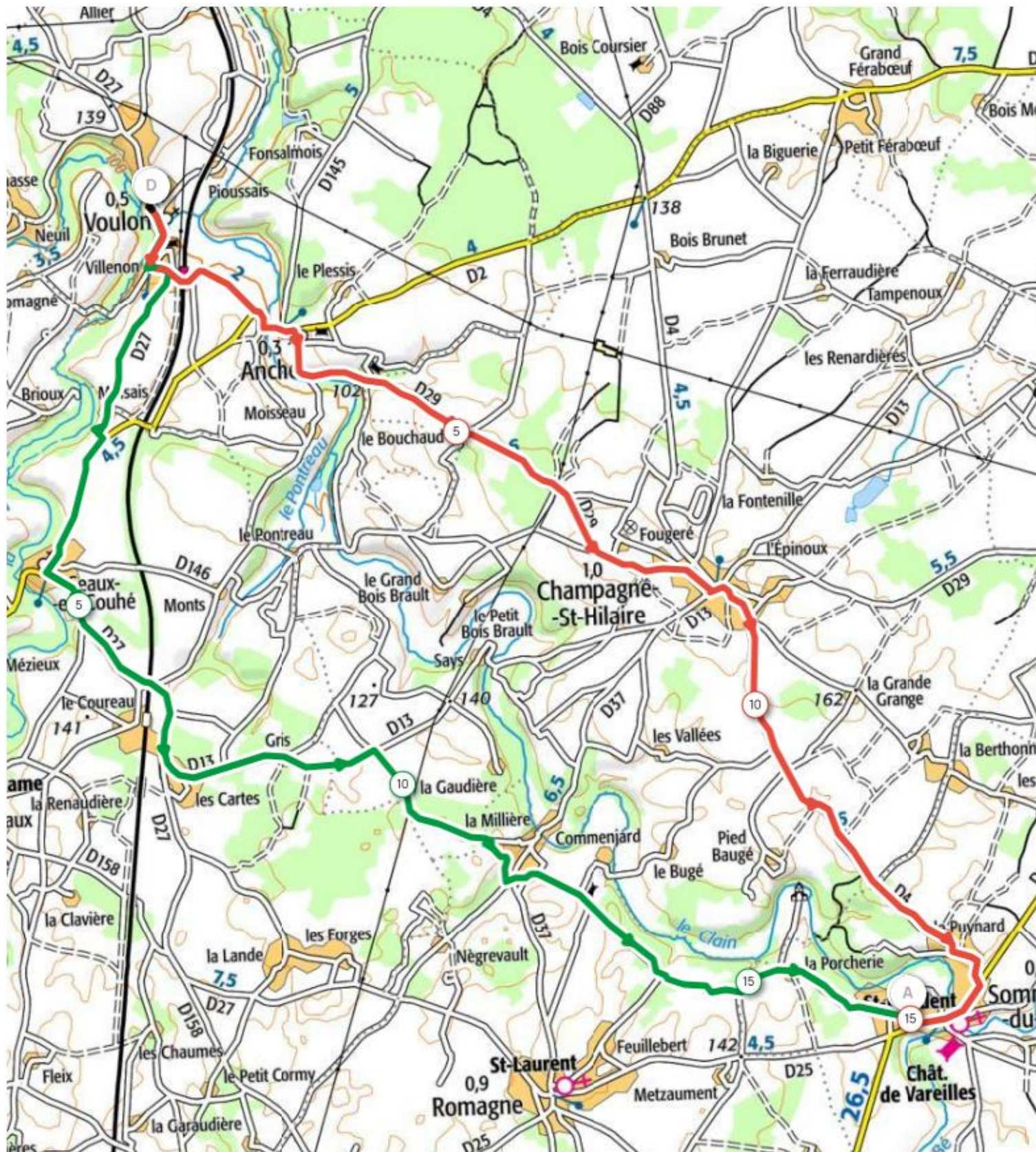


### *ITINÉRAIRE BIS*

Suivre le tracé en vert sur la carte.

|  | Dir     | Tt Dist | Itinéraire   |
|--|---------|---------|--|
|  | Depart  | 0       | Saint Sauvant - du Stade rue des Metives                       |
|  | →       | 143     | Tournez 1ere à droite sur Rue des Maillées                     |
|  | ←       | 244     | Stop - Tournez à gauche sur Rue de la Percheterie              |
|  | →       | 264     | Tournez à droite sur Rue de la Quinterie                       |
|  | →       | 548     | Stop - Tournez à droite sur D 29 puis tout droit Pendant 4,3KM |
|  | ↗       | 4839    | Restez sur la droite sur D 29 direction Payré                  |
|  | Panneau | 8300    | MontMatin  |
|  | ↗       | 8500    | Stop- Tout droit D29 pdt 3km Direction Payré                   |
|  | ①       | 11660   | Au rond-point, prenez la 1 sortie vers D 29 Direction Vivonne  |
|  | ③       | 11943   | Au rond-point, prenez la 3 sortie vers D 29 Direction Voulon   |
|  | ↙       | 14015   | Tournez gauche sur Rue du Pont au Roi à Guron                  |
|  | ↖       | 14300   | Restez sur la gauche sur Rue du Pont au Roi                    |
|  | →       | 14502   | Tournez à droite sur Rue du Ruissour - Direction Voulon        |
|  | ↗       | 15092   | Restez sur la droite   |
|  | →       | 16255   | CLP - Tournez à droite sur D 27- Voulon                        |
|  | →       | 17129   | Stop Tout Droit puis tournez à droite - Mairie                 |
|  | Arrivée | 17152   | Voulon - Mairie  |

Départ 16h55 : Voulon  
Arrivée : Sommières du clain  
Distance : 15,392 Km  
Étape Spéciale Coureur-se F



***ITINÉRAIRE BIS***

Suivre le tracé en vert sur la carte.

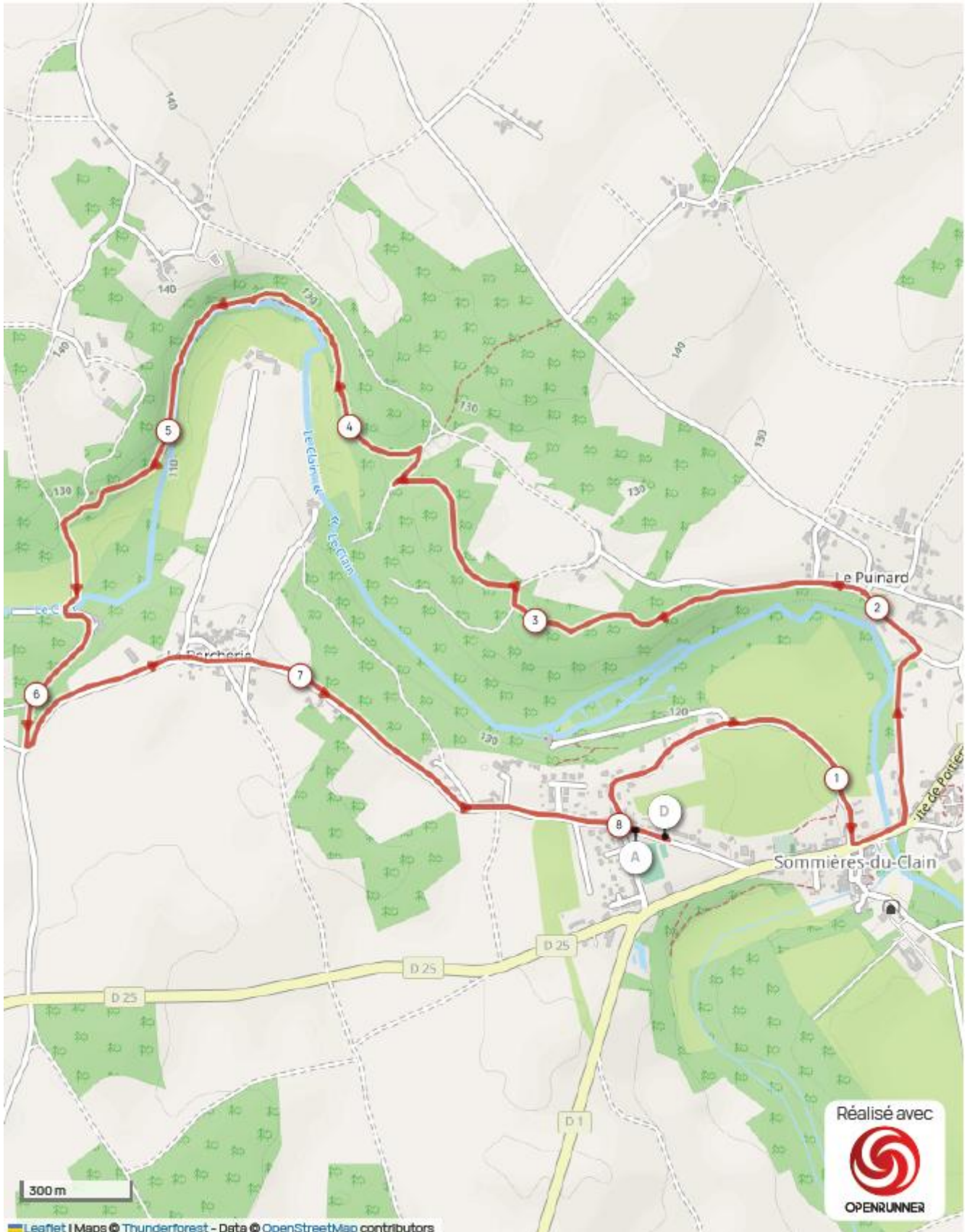
| Dir     | Tt Dist | Itinéraire  |
|---------|---------|---|
| Depart  | 0       | Voulon - Place du Souvenir Français ( Salle des fêtes) -Direction le Cours D'eau derrière la Mairie |
| →       | 74      | Tournez à droite sur Rue des Trois Rivières, D 27 - Suivre route principale 2km Direction Anché     |
| ⊙       | 500     | Villenon D29  |
| ⊙       | 700     | Direction Anches D29  |
| ↗       | 1130    | Tout Droit  |
| ⊙       | 1800    | Les plantes   |
| ←       | 2165    | Stop - Tournez à gauche sur D 2, Suivre la D2 - Direction Gençay                                    |
| ↗       | 2738    | Restez sur la droite sur Route de la Vergnée, D 29 pdt - 5,8KM - Direction Champagné Saint hilaire  |
| ↗       | 3100    | La planche Tout Droit   |
| ⊙       | 4800    | "Le Bouchard"   |
| ↗       | 7000    | Tout Droit Bois Vert  |
| ⊙       | 7800    | Champagné Saint hilaire   |
| ←       | 8509    | Stop - Tournez à gauche sur Route de Couhé, D 13  |
| →       | 8628    | Tournez à droite sur Rue Étienne Saby, D 4 - Sommières du Clain                                     |
| ↗       | 8656    | Tournez légèrement à droite sur Route de Sommières, D 4   |
| ⊙       | 13900   | Sommières du clain  |
| →       | 14162   | Au stop - Tournez à droite sur Route de Poitiers, D 1 - Direction Civray                            |
| →       | 14943   | Tournez à droite sur Rue Gâte Bourse  |
| ↙       | 15309   | Tournez à gauche sur Rue Émile Moine - Stade  |
| Arrivée | 15392   | Sommières du clain au stade   |

Départ 18H30 : Sommière du clain

Arrivée : Sommière du clain

Distance : 8,4 Km

R&B Nature



Réalisé avec



OPENRUNNER

**/ ! \ Coupure après R&B**

**Dîner**

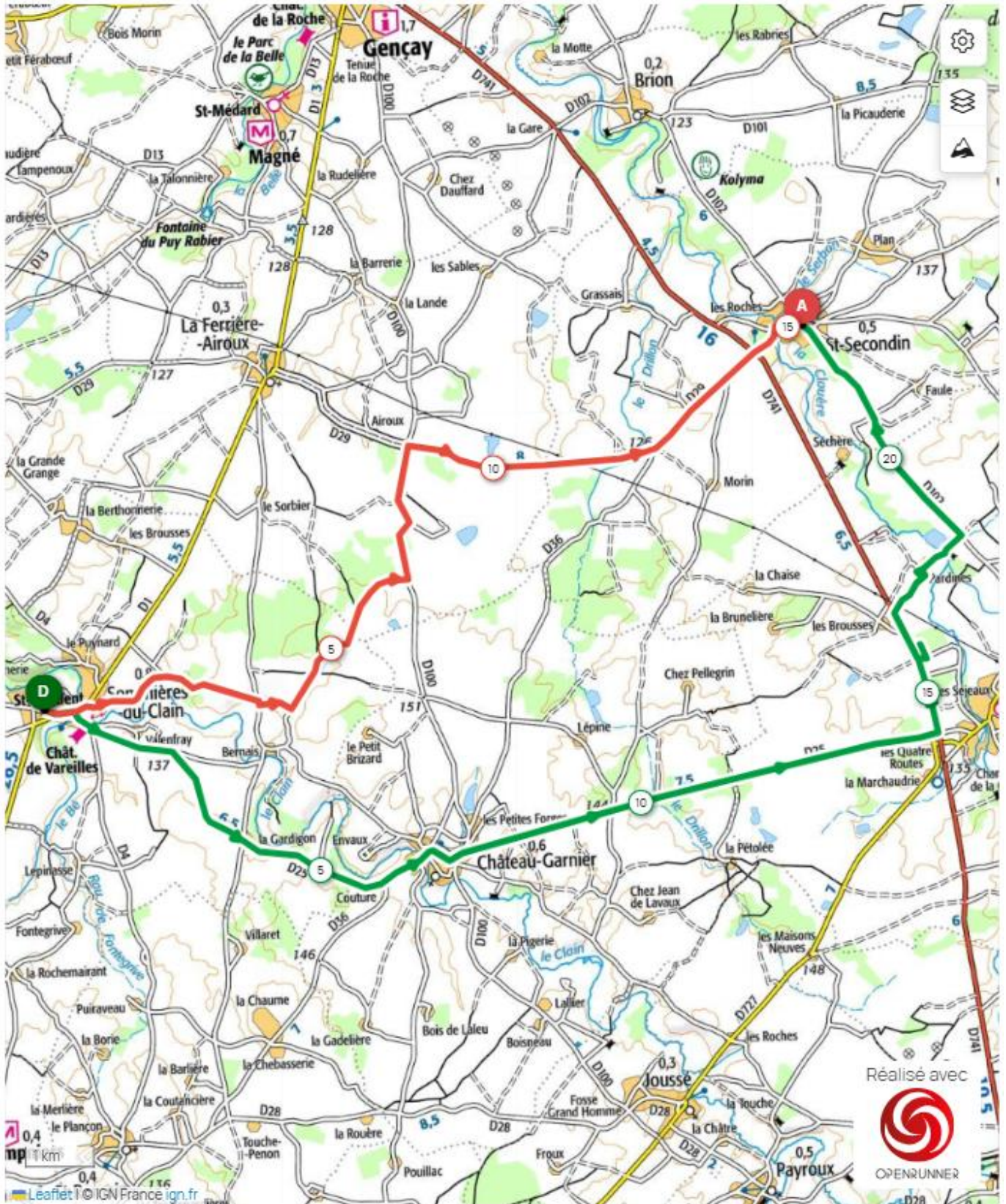
**Reprise de Course à 21h30**

Départ 21h30 : Sommière du clain

Arrivée : Saint secondin

Distance : 15,234 Km

Spéciale Nuit - Coureur-se G



### *ITINÉRAIRE BIS*

Suivre le tracé en vert sur la carte.

| Dir     | Tt Dist | Itinéraire   |
|---------|---------|--|
| Depart  | 0       | Sommière du clain - Parc Saint Claud Rue Gâte Bourse N°6 Continuez sur D 1 |
| ←       | 197     | Stop - Tournez à gauche sur Grand Rue, D 1                                 |
| →       | 648     | D1 Direction Gençay - Tournez à droite sur Route de Guidoume               |
| ⊙       | 1201    | Tenir la Gauche  |
| ⊙       | 1700    | "Bellevue"   |
| ↗       | 3198    | Restez sur la droite "La borderie"   |
| →       | 3411    | Tournez à droite   |
| ←       | 3457    | Tournez à gauche "La Chebraudiere"   |
| ←       | 3939    | Tournez à gauche Direction "Le Pontet"                                     |
| ↗       | 5713    | Restez sur la droite   |
| ←       | 6673    | CLP - Tournez à gauche sur D 100 " Face aux éoliennes"                     |
| ←       | 8713    | Tournez à Droite sur D 29 Direction Saint Secondin                         |
| ↗       | 14300   | Stop Tout Droit Direction Saint Secondin                                   |
| ↗       | 14800   | Pont de la clouère et Saint secondin                                       |
| ①       | 15202   | Au rond-point, prenez la liere sortie vers Place de la Mairie, D 102       |
| Arrivée | 15234   | Saint secondin - Mairie  |

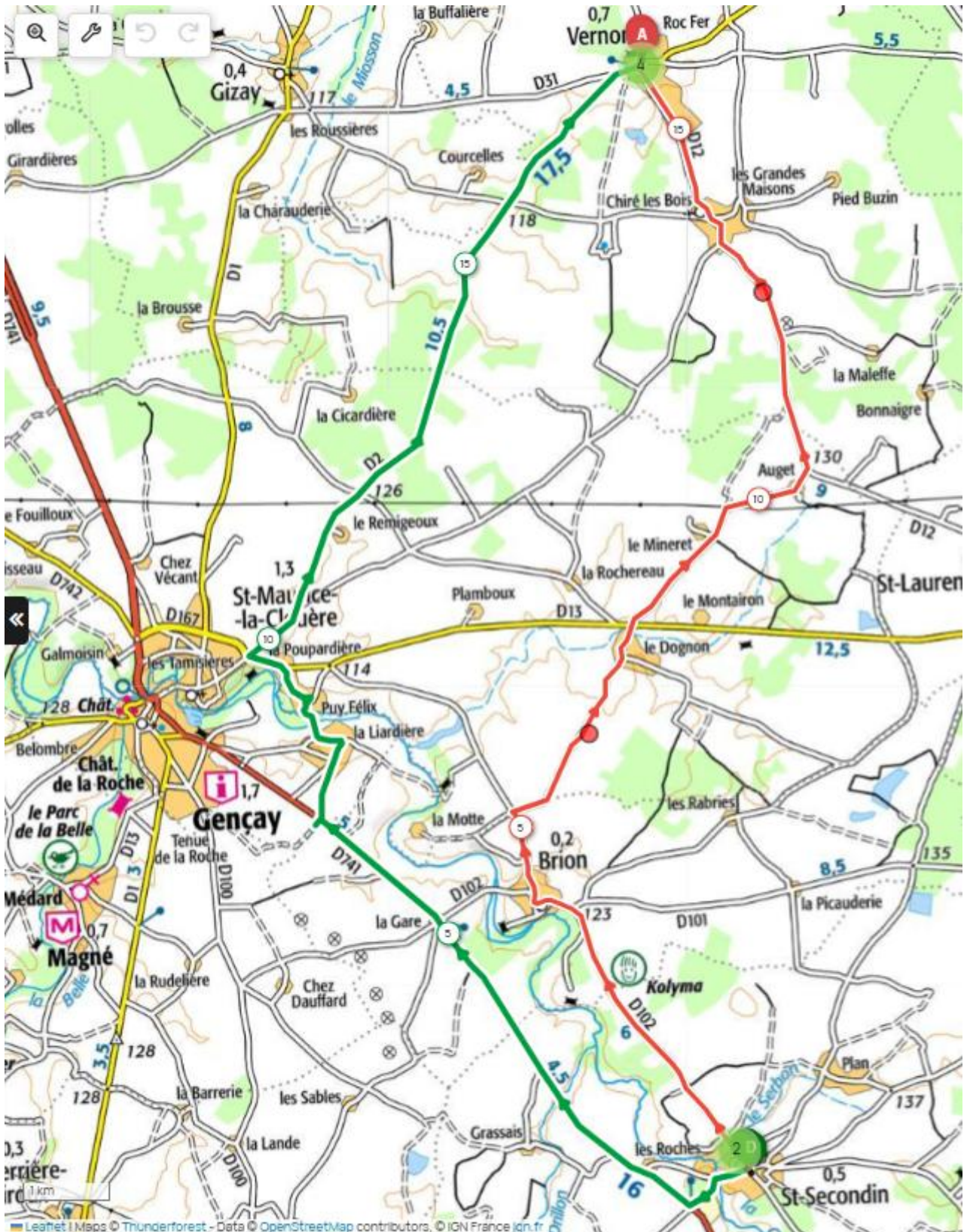
**/ ! \ Douche route de Brion**

Départ 23h30 : Saint Secondin

Arrivée : Vernon

Distance : 15,938 Km

Liaison Nuit 1



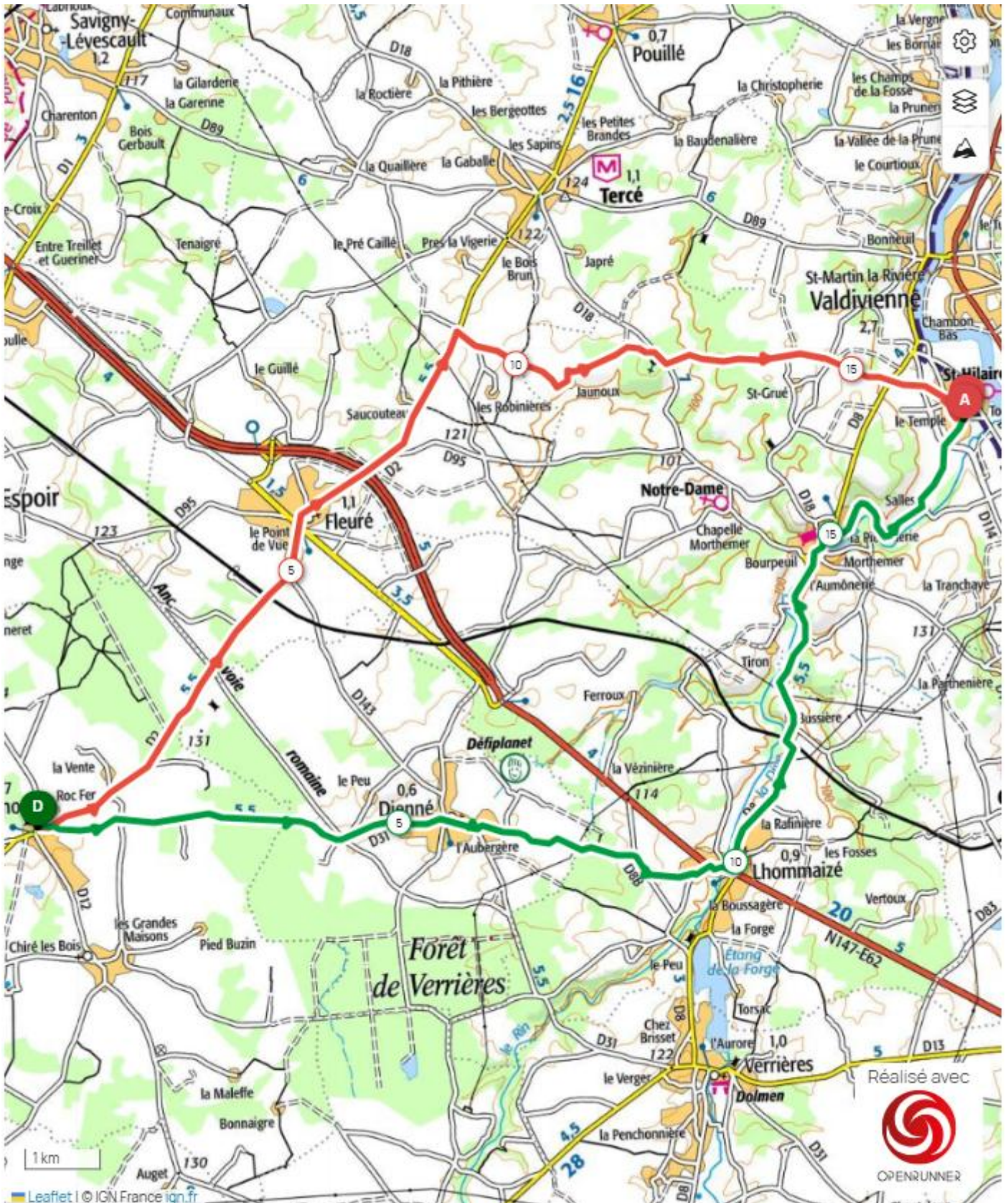
### *ITINÉRAIRE BIS*

Suivre le tracé en vert sur la carte.

|  | Dir     | Tt Dist | Itinéraire   |
|--|---------|---------|--|
|  | Depart  | 0       | Saint Secondin - place de la mairie Au rond-point, prenez la 2 sortie vers Route de Brion, D 102 pdt 4km |
|  | ↗       | 3200    | BRION  |
|  | ↗       | 3600    | CLP 2 ieme Sortie Direction Gençay D102  |
|  | →       | 4070    | Rue de la Viguerie, D 102 Direction Gençay   |
|  | →       | 4149    | Tournez à droite Vers St Maurice la Clouere sur sur Rue du Pont qui Tremble                              |
|  | ←       | 5184    | Tournez à Droite puis tout droit pendant 5,5 km  |
|  | ↗       | 7700    | stop - Tout Droit " Le Dognon"   |
|  | ↗       | 7800    | CLP- Tout Droit " Le Mineret"  |
|  | ↗       | 10300   | "Auget"  |
|  | →       | 10683   | Tournez à Gauche sur D 12  |
|  | S       | 13100   | Chizé Les bois   |
|  | ←       | 13713   | Tournez à gauche sur Rue du Champ du Four, D 12- Toute directions  |
|  | ↗       | 13900   | Tout Droit " Eglise"   |
|  | ↗       | 14600   | Vernon ( Stade )   |
|  | →       | 15802   | CLP - Tournez à droite sur Rue des Passeurs, D 12  |
|  | ↖       | 15873   | Restez sur la gauche sur Rue du Château, D 12  |
|  | Arrivée | 15938   | Vernon - Bar Restaurant à Coté de la Mairie  |

**/!\ Douche au Stade**

Départ 2h: Vernon  
Arrivée : Valdivienne  
Distance : 16,896 Km  
Liaison Nuit 2



### ***ITINÉRAIRE BIS***

Suivre le tracé en vert sur la carte.

|  | Dir     | Tt Dist | Itinéraire  |
|--|---------|---------|---|
|  | Depart  | 0       | Vernon - Mairie D2 Direction Fleuré - Continuez sur Rue du Trésor 200M            |
|  | ←       | 200     | CLP - Tournez à Gauche D 2 " Roc Fer", pdt 5km Direction Chauvigny                |
|  | Panneau | 5300    | "Fleuré"  |
|  | ②       | 5581    | Au rond-point, prenez la 2 sortie vers Route de Chauvigny, D 2 Direction Tercé    |
|  | ↘       | 9089    | Tournez à droite La Haute Roche   |
|  | ↖       | 9404    | prendre la voie de gauche   |
|  | →       | 12247   | Stop - Tournez à droite sur D 18  |
|  | ←       | 12466   | Tournez à gauche sur Rocade à Cadet - Salle en Toulon                             |
|  | ↖       | 16000   | CLP - Tout droit Direction Civaux Puis tout droit direction Salle en Toulon D114C |
|  | →       | 16378   | Stop -Tournez à droite sur Rue des Vieux Chênes - Direction Morthemer             |
|  | ←       | 16681   | Tournez à gauche devant les jeux d'enfants  |
|  | ←       | 16789   | Tournez à gauche sur Rue de la Croix Caraque - Jean Guillet                       |
|  | Arrivée | 16896   | Valdivienne - Stade - Salle des fetes Salles en Toulons                           |

## **/ !\ Petit Dejeuner 4h00**

**Prise du Petit déjeuner à la salle des Fêtes de Salles en Toulon**

## **/ !\ Saut de Puce**

**Etape Suivante à St Martin la rivière Appel à 5h45 des coureurs**

**A partir du Stade prendre rue du Temple**

**Puis à Droite direction Bonneuil**

**Au CLP Rond point 2ieme Sortie Direction Saint Martin la Riviere**

Départ 6h : Valdivienne

Arrivée : Tercé

Distance : 5,187 Km

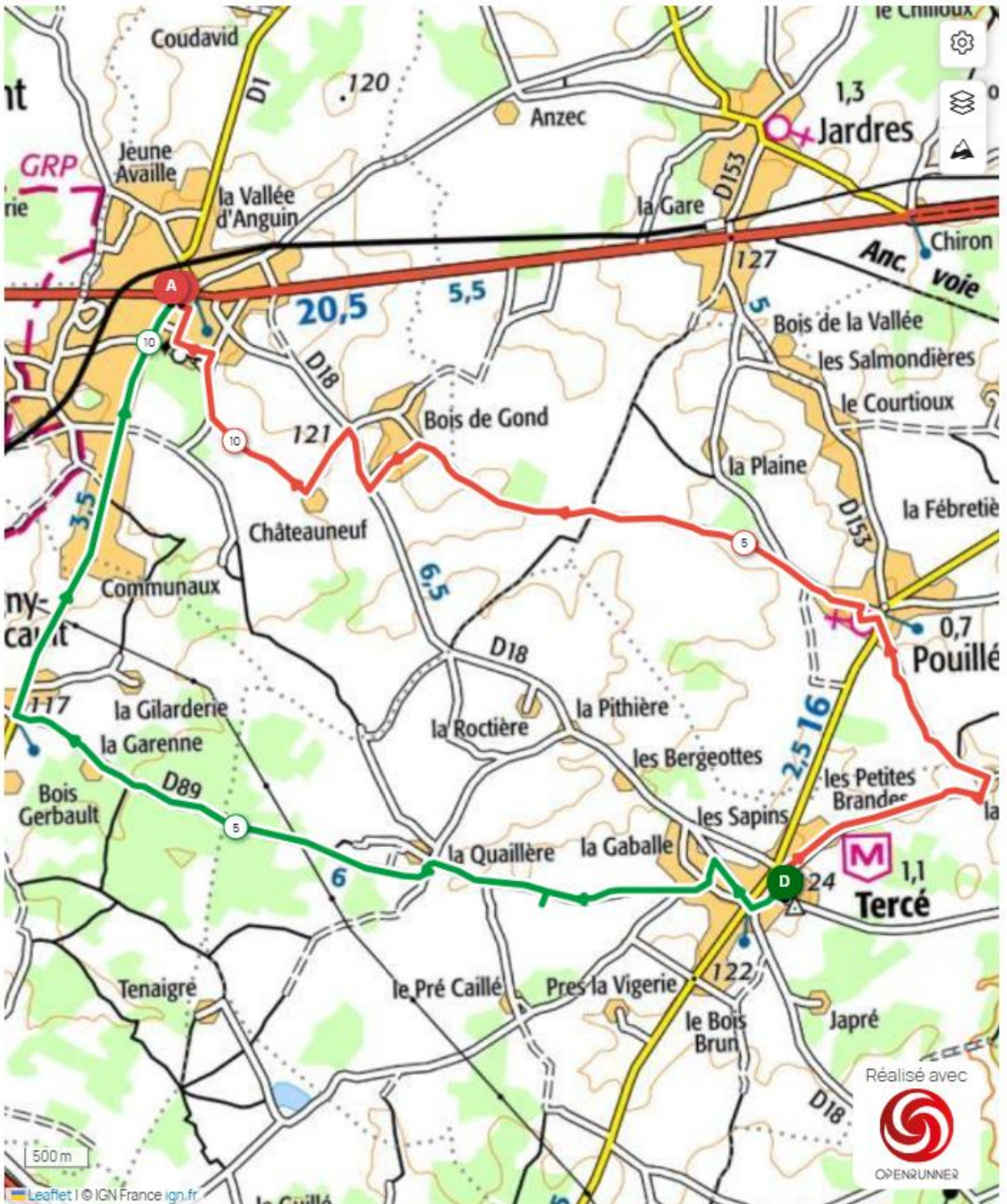
Étape Spéciale Contre la Montre



**/ ! \ Valdivienne**  
**Départ à côté du Restaurant**  
**Direction Tercé dans le Chemin**

| Dir     | Tt Dist | Itinéraire                                       |
|---------|---------|--|
| Depart  | 0       | Valdivienne - Continuez sur Rue de Bonneuil, D 8 |
| →       | 33      | Tournez à droite sur Route de Tercé, D 89        |
|         | 4100    | La Ferrandière                                   |
| Arrivée | 5187    | Tercé  |

Départ 6h50 : Tercé  
Arrivée : Saint Julien l'Ars  
Distance : 11,391 Km  
Étape Spéciale Coureur-se H



### ***ITINÉRAIRE BIS***

Suivre le tracé en vert sur la carte.

| Dir     | Tt Dist | Itinéraire  |
|---------|---------|---|
| Depart  | 0       | Tercé - Parking, Continuez sur Route de Saint-Martin, D 89                      |
| →       | 93      | Tournez à droite sur Rue des Petites Brandes                                    |
| ⊙       | 300     | stop tout droit   |
| ←       | 2139    | Tournez à gauche après centre équestre  |
| ⊙       | 3300    | Pouillé   |
| →       | 3698    | CLP - tout droit Route de Tercé, D 2 puis à droite rue de la merchallerie       |
| ←       | 3958    | Tournez à gauche sur Rue des Chaumières   |
| ↖       | 4632    | Restez sur la gauche  |
| ↑       | 6000    | Champs Rond   |
| ↑       | 6312    | Continuez sur Voie Communale n°6 de Saint-Julien l'Ars à Pouillé, C 6           |
| ←       | 7712    | Bois de Gond -puis rond point 2ieme sortie à gauche sur Chemin de la Préfecture |
| ⊙       | 8238    | Stop à Droite D18   |
| →       | 8726    | Tournez à Gauche sur Route de Chateaufneuf                                      |
| →       | 9313    | Chateaufneuf puis Tournez à droite sur Chemin des Guillochelles                 |
| ↗       | 10238   | Tournez à droite sur Route de la Lande  |
| ↑       | 10589   | Continuez sur Route de la Lande   |
| ↙       | 10752   | Tournez à gauche sur Rue de la Grange   |
| ↗       | 10988   | Stop- Tournez légèrement à droite sur Rue du Château                            |
| ⊙       | 11001   | Au stop - a droite  |
| ←       | 11327   | Tournez à gauche sur Rue de la Poste  |
| Arrivée | 11391   | Saint Julien l'Ars - Place de la Mairie à droite                                |

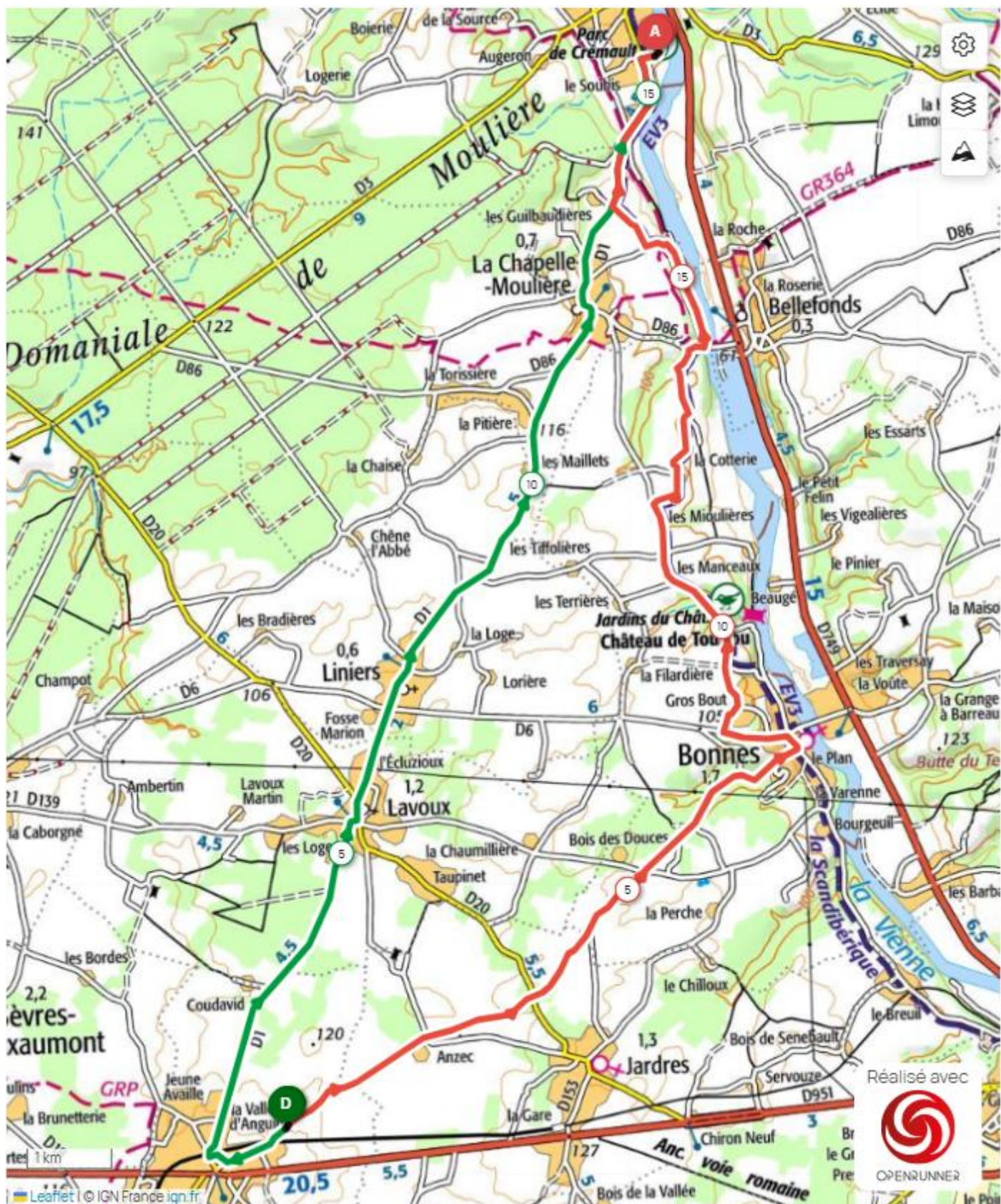
**!/ \ Prochaine Etape Départ du Stade**  
**Stade de l'autre Coté de la D951 Route de Bonnes**  
**( 2km Environs)**

Départ 8h00 : Saint Julien l'ars

Arrivée : Bonneuil Matours

Distance : 18,232 Km

Étape Spéciale Coureur-se I



### *ITINÉRAIRE BIS*

Suivre le tracé en vert sur la carte.

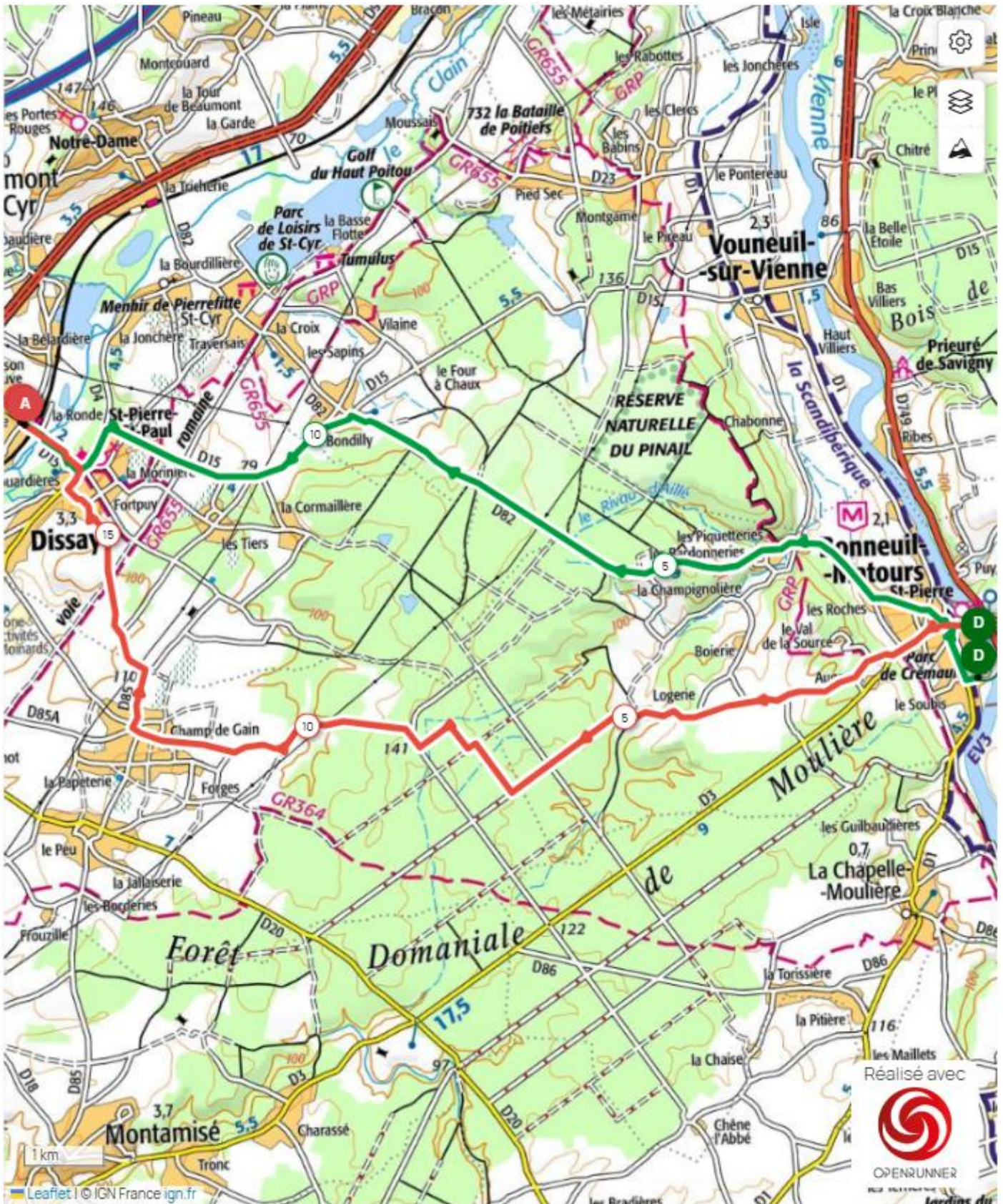
|  | Dir     | Tt Dist | Itinéraire   |
|--|---------|---------|--|
|  | Depart  | 0       | Saint julien l'ars- Stade - Continuez sur Route de Bonnes à droite           |
|  | ⊙       | 3300    | Stop - Tout droit direction Bonnes   |
|  | ↖       | 4215    | CLP - Tournez à gauche direction Bonnes                                      |
|  | ↖       | 5200    | Tout Droit Directino Bonnes  |
|  | →       | 6860    | CLP - Tournez à droite sur Avenue des Trois Cités, D 6                       |
|  | ⊙       | 7450    | Bonnes Tout Droit  |
|  | ←       | 7700    | Stop Tout Droit sur Rue de la Paix, D 6 Puis tout Droit                      |
|  | ③       | 7842    | Au rond-point, prenez la 3 sortie vers Rue du Chemin Creux, D 6b             |
|  | →       | 8604    | Tournez à droite sur Route de la Croix des Six Chemins Direction "La Grange" |
|  | ↖       | 9109    | Restez sur la gauche sur Route de la Croix des Six Chemins                   |
|  | ←       | 9488    | Tournez à gauche sur Route de Touffou  |
|  | ⊙       | 10977   | Tout Droit   |
|  | →       | 11696   | Tournez à droite sur Rue des Vergers - Les mioulières"                       |
|  | ⊙       | 12000   | La cotterie  |
|  | ←       | 13056   | Suivre à gauche puis tout droit  |
|  | →       | 13876   | Stop - Tournez à droite sur D 86 Direction Bonneuil                          |
|  | ←       | 13959   | Tournez à gauche au Panneau 50 Bord de vienne                                |
|  | →       | 15655   | Tournez à droite   |
|  | ↘       | 16283   | CLP - Tournez à droite sur Route de Bonneuil Matours, D 1                    |
|  | ⊙       | 16900   | Bonneuil Matours   |
|  | →       | 18118   | Tournez à droite sur Allée du Stade - Aire de Loisir Parc de Gremait         |
|  | Arrivée | 18232   | Bonneuil Matours Dans le Parc de Gremault                                    |

Départ 9h40 : Bonneuil Matours

Arrivée : Dissay

Distance : 16,9 Km

Étape Spéciale Coureur-se J



### ITINÉRAIRE BIS

Suivre le tracé en vert sur la carte.

**/\! Départ**  
**Parc de Gremault**  
**À la Barriere Direction le pont de Bonneuil**

| Dir     | Tt Dist | Itinéraire  |
|---------|---------|---|
| Depart  | 0       | Bonneuil Matours - Parc de Gremault - Continuez sur Allée du Stade puis stop a Gauche D3 à 100m               |
| ↑       | 500     | Tout droit Direction Poitiers   |
| ←       | 1326    | Tournez à droite - Direction Tables d'hotes   |
| ↑       | 2800    | Stop - Tout Droit   |
| ⊙       | 4200    | La logerie  |
| →       | 7459    | Tournez à droite sur Route forestière du Chêne l'Abbé   |
| →       | 10800   | Tournez à droite  |
| Panneau | 11900   | Champ de Gain   |
| →       | 12235   | Stop à droite sur Route de la Royauté, D 85 - Dissay  |
| ①       | 12520   | Au rond-point, prenez la 1 sortie vers Route de la Picardière, D 85 a Direction Beaumont Puis à droite Dissay |
| Panneau | 15200   | Dissay  |
| ↑       | 15500   | Stop - Tout Droit   |
| →       | 15898   | Stop - Tournez à droite sur Rue des Lordières, D 4  |
| →       | 16177   | Tournez à droite sur Place Pierre d'Amboise, D 4  |
| ←       | 16217   | Tournez à droite sur le parking - D15   |
| Arrivée | 16900   | Dissay - Gymnase & Complexe Karaguitcheff   |

**/\! Saut de Puce Dissay - Beaumont**  
**Prendre direction N10**  
**Au Rond Point 1ere Sortie Direction Châtellerault**  
**« Longève »**  
**A Gauche puis stop Tout Droit direction Beaumont**  
**« Beaumont »**  
**Au Stop a Gauche puis a droite**  
**Départ Devant la Mairie**

Départ 11h15 : Beaumont

Arrivée : Jaunay Marigny

Distance : 6,309 Km

Relais 1 – trois coureurs-ses au choix



### *ITINERAIRE BIS*

Suivre le tracé en vert sur la carte.

|  | Dir     | Tt Dist | Itinéraire   |
|--|---------|---------|--|
|  | Depart  | 0       | Beaumont - place Mairie  |
|  | →       | 41      | CLP tout Droit route de marigny, D 82  |
|  | →       | 868     | Tournez à droite sur Rue du Calcula  |
|  | ↗       | 3009    | CLP Tournez légèrement à droite Puis Gauche piste cyclable " Pour les coureurs " |
|  | ←       | 4900    | Stop à Gauche ( Route de colombiers / Marigny ) Pour les coureurs                |
|  | Arrivée | 6000    | Jaunay Marigny - Cimetière à Gauche  |

## / !\ Voitures

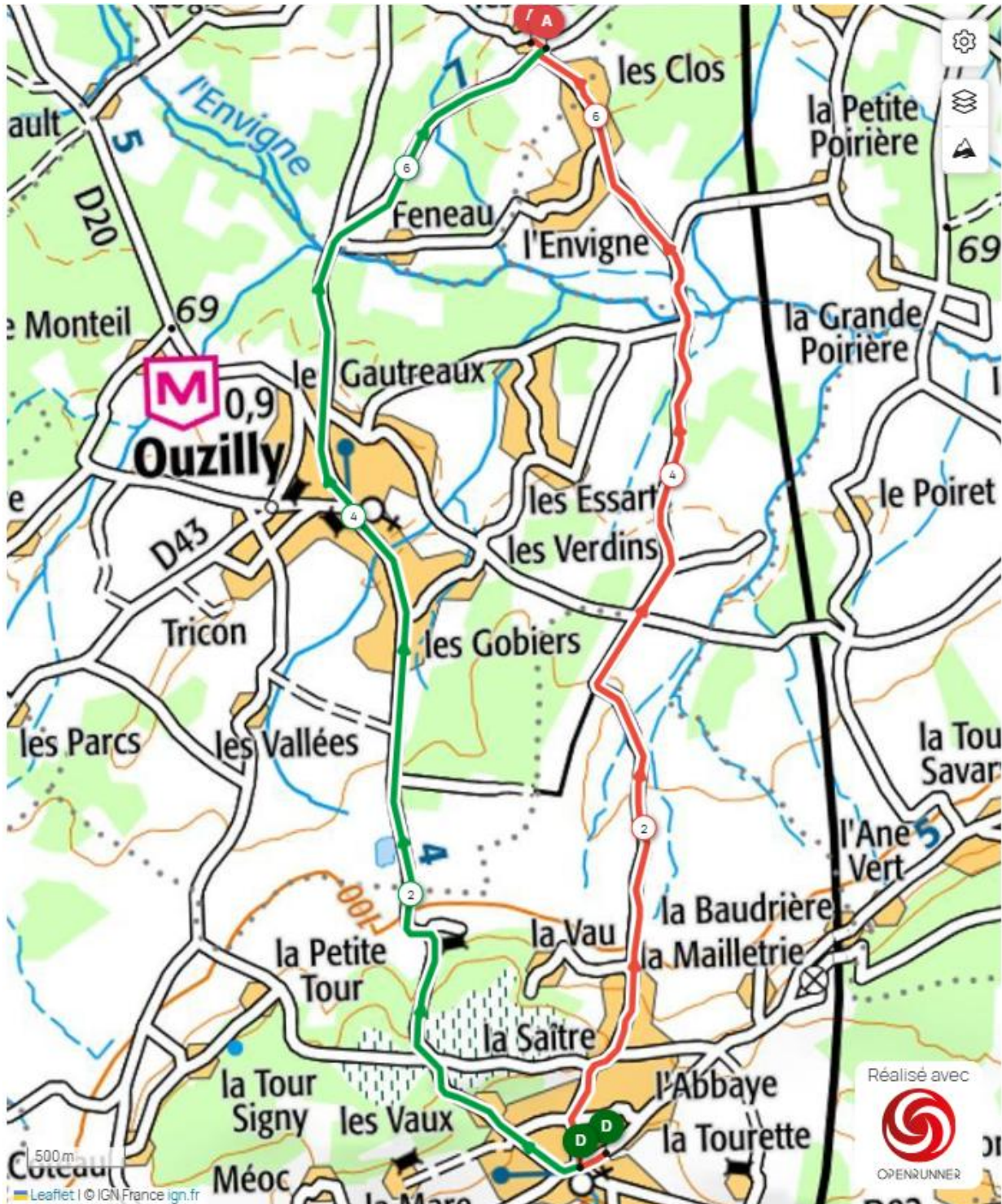
**Ne pas prendre la Piste cyclable et continuer jusqu'au CLP puis a Gauche pour contourner sur la route de Colombiers / Marigny**

Départ : Jaunay Marigny

Arrivée : Les tessonnières

Distance : 6,269 Km

Relais 2 – trois coureurs-ses au choix



### ***ITINÉRAIRE BIS***

Suivre le tracé en vert sur la carte.

|  | Dir     | Tt Dist | Itinéraire   |
|--|---------|---------|--|
|  | Depart  | 0       | Jaunay Marigny -Stop à Droite -puis à Droite - Continuez sur Rue de l'Habitat d'Or |
|  | ↗       | 100     | a droite puis à droite la Saitre   |
|  | ↖       | 700     | Restez sur la Gauche   |
|  | ↖       | 800     | Restez sur la Gauche route de l'envigne  |
|  | ↗       | 1063    | Restez sur la droite   |
|  | ↑       | 3200    | Continuez tout droit Direction "La grotte "  |
|  | ↖       | 3370    | Restez sur la gauche   |
|  | ↑       | 4700    | Tout droit L'envigne "Pont"  |
|  | ↖       | 5004    | Restez sur la gauche Direction L'envigne   |
|  | ↗       | 5449    | Restez sur la droite sur Route des Clos  |
|  | →       | 6200    | CLP - à Droite puis gauches les tessonnières                                       |
|  | Arrivée | 6269    | Les Tessonnières - Rue de la ruelle du Puits                                       |

Départ : Les tessonnières

Arrivée : Lencloître

Distance : 6,019 Km

Relais 3 – trois coureurs-ses au choix



### *ITINÉRAIRE BIS*

Suivre le tracé en vert sur la carte.

|  | Dir     | Tt Dist | Itinéraire   |
|--|---------|---------|--|
|  | Depart  | 0       | Les tessonnières - Continuez sur Route des Tessonnières  |
|  | ←       | 839     | Stop tout droit direction gironde puis chemin du CDC 9km |
|  | Arrivée | 6019    | Lencloitre - Salle Multimedia                            |